



## Kurzbericht



Erlebnisweg Mönchberg (Quelle: <http://www.spessarraeuberland.de>)

# Erlebnisweg Mönchberg „Balance und Leichtigkeit“

### Kontaktdaten

Touristikverband e. V. RÄUBERLAND

Hauptstraße 16

63872 Heimbuchenthal

E-Mail: [info@erlebniswege-spessart.de](mailto:info@erlebniswege-spessart.de)

Web: [www.erlebniswege-spessart.de](http://www.erlebniswege-spessart.de)



# Prüfergebnis

Der **Erlebnisweg Mönchberg „Balance und Leichtigkeit“** wurde am 28. Juni 2018 durch einen zertifizierten Erheber evaluiert und durch die Prüfstelle mit dem Zertifikat

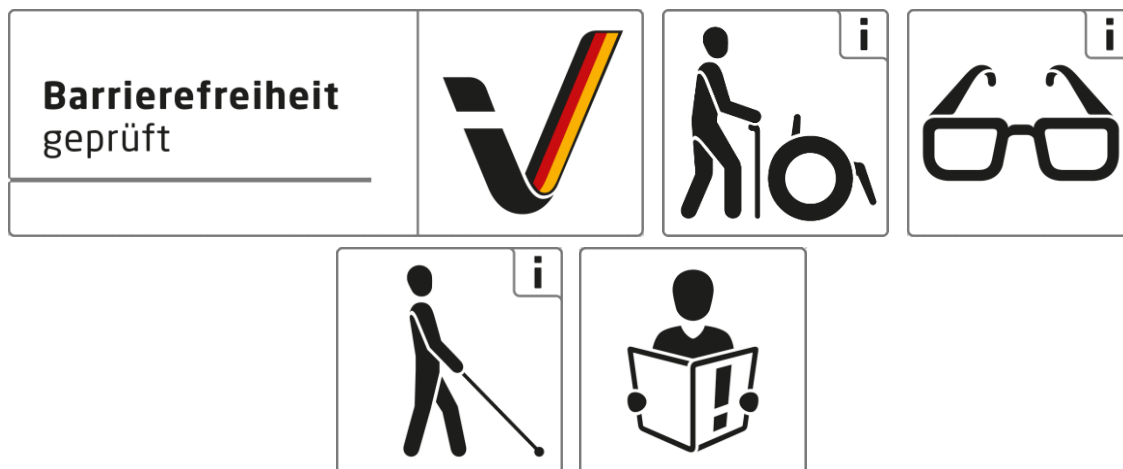
**„Barrierefreiheit geprüft“**

**teilweise barrierefrei für Menschen mit Gehbehinderung**

**teilweise barrierefrei für Sehbehinderung**

**teilweise barrierefrei für blinde Menschen**

**barrierefrei für Menschen mit kognitiven Beeinträchtigungen**



ausgezeichnet und darf das Kennzeichen von **Oktober 2018 bis September 2021** führen.

Darüber hinaus liegen **detaillierte Informationen** vor für:

**Rollstuhlfahrer**

**Menschen mit Hörbehinderung**

**Gehörlose Menschen**



## Vorbemerkung

Alle mit dem System „Reisen für Alle“ **zertifizierten Betriebe und Orte** erfüllen folgende Kriterien:

- Die Daten und Angaben zur Barrierefreiheit wurden von **externen, speziell geschulten Erhebern** vor Ort erhoben und geprüft. Es handelt sich um keine Selbsteinschätzung des Betriebs.
- Die Daten zur Barrierefreiheit liegen **im Detail** vor und können von Gästen eingesehen werden.
- Mindestens ein Mitarbeiter des Betriebes hat an einer **Schulung** zum Thema „**Barrierefreiheit als Komfort- und Qualitätsmerkmal**“ teilgenommen.

Alle prüfrelevanten Bereiche erfüllen die Qualitätskriterien der Kennzeichnung „**Barrierefreiheit geprüft – teilweise barrierefrei für Menschen mit Gehbehinderung, teilweise barrierefrei für Menschen mit Sehbehinderung und blinde Menschen sowie barrierefrei für Menschen mit kognitiven Beeinträchtigungen**“. Einzelne Bereiche erfüllen weitere Qualitätskriterien für Menschen mit Gehbehinderung und Rollstuhlfahrer.

Einzelne Bereiche, die von Kunden und Gästen genutzt werden, erfüllen die Qualitätskriterien der einzelnen Stufen bzw. Kennzeichnungen. In der **Tabelle „Überblick über das Prüfergebnis“** haben wir die Ergebnisse für die verschiedenen Bereiche nach Art der Behinderung zusammengestellt. Bitte beachten Sie, dass nicht alle Teilergebnisse für das Prüfergebnis relevant sind; so werden beispielsweise bei einem Museum das Gastronomieangebot sowie der Shop nicht einbezogen, da diese nicht alleiniger Anlass des Besuchs sind, sondern ein ergänzendes Angebot darstellen. Sofern Alternativen zur Verfügung stehen, beispielsweise ein zweites öffentliches WC, so wird die insgesamt bessere Bewertung in das Prüfergebnis einbezogen.

Bitte beachten Sie außerdem die Anmerkungen in der Tabelle „Überblick über das Prüfergebnis“. Hier werden zum einen Hinweise gegeben, welche Bereiche die Qualitätskriterien nicht erfüllen; zum anderen Abweichungen von den Anforderungen nach „Reisen für Alle“ genannt, wenn einzelne Kriterien zugunsten der Gesamtwertung als erfüllt gewertet wurden.



# Informationen für Menschen mit Gehbehinderung und Rollstuhlfahrer

In der **Tabelle „Überblick über das Prüfergebnis“** haben wir die Ergebnisse für die verschiedenen Bereiche zusammengestellt. Bitte beachten Sie, dass nicht alle Teilergebnisse für das Prüfergebnis relevant sind; so werden beispielsweise bei einem Museum das Gastronomieangebot sowie der Shop nicht einbezogen, da diese nicht alleiniger Anlass des Besuchs sind, sondern ein ergänzendes Angebot darstellen. Sofern Alternativen zur Verfügung stehen, beispielsweise ein zweites öffentliches WC, so wird die insgesamt bessere Bewertung in das Prüfergebnis einbezogen.

Unter **„Beschreibung des Betriebes“** finden Sie eine kurze Zusammenfassung zu den Gegebenheiten des Betriebes.

Im **separaten Dokument „Detailinformationen“** stehen Ihnen ausführliche Beschreibungen zu den Gegebenheiten vor Ort zu Verfügung.

Anhand der vorliegenden verlässlichen Informationen können Sie selbst entscheiden, ob die Barrierefreiheit für Ihre Anforderungen ausreicht.

## Übersichtskarte: Erlebnisweg Mönchberg



Quelle: <http://www.erlebniswege-spassart.de/de/moenchberg/>



## Überblick über das Prüfergebnis für Menschen mit Gehbehinderung und Rollstuhlfahrer






<div style="display: flex; align-items: center;"> <div style="border: 1px solid black; padding: 5px; margin-right: 10px;"> <b>Barrierefreiheit geprüft</b> </div>  </div>					<b>Bemerkungen</b>
<b>Teilergebnisse:</b>					
<b>Parken</b>	✓	-	-	-	u.a. kein Parkplatz für Menschen mit Behinderung vorhanden
<b>Weg zwischen Parkplatz und Einstieg/Start (ca. 100 m)</b>	✓	✓	-	-	maximale Längsneigung 8% auf 10 m
<b>Teilergebnisse: barrierefrei konzipierter Rundweg (ca. 800 m)</b>					
<b>Erlebnisweg „Balance und Leichtigkeit“</b>	✓	-	-	-	maximale Längsneigung 13% auf 90 m
<b>Rollstuhlwippe (inkl. Zuwegung)</b>	✓	✓	✓	✓	
<b>Teilergebnisse: Abstecher (ca. 200 m, hin und zurück: 400 m)</b>					
<b>Abstecher</b>	-	-	-	-	maximale Längsneigung 22% auf 10 m; nicht durchgängig leicht begeh- bzw. befahrbar

Tabelle 1: Überblick über das Prüfergebnis

### Erläuterung der Piktogramme



teilweise barrierefrei und



barrierefrei für Menschen mit Gehbehinderung

(Menschen, die zeitweise auch auf einen nicht motorisierten Rollstuhl oder eine Gehhilfe angewiesen sein können)



**teilweise barrierefrei** und



**barrierefrei für Rollstuhlfahrer**

(Menschen, die gehunfähig und ständig auf einen, ggf. auch motorisierten, Rollstuhl angewiesen sind)

Die Qualitätskriterien für die jeweilige Kennzeichnung finden Sie unter [www.reisen-fuer-alle.de](http://www.reisen-fuer-alle.de).

### Beschreibung des Betriebes

Einige Hinweise zur Barrierefreiheit haben wir nachfolgend zusammengestellt. Im separaten Dokument „Detailinformationen“ stehen Ihnen ausführliche Beschreibungen zur Verfügung.

- Der gesamte Rundweg ist 1.200 m lang. Davon sind 800 m als Rundweg barrierefrei konzipiert. Weiterhin gibt es einen Abstecher von ca. 200 m (hin und zurück 400 m).
- Es sind keine für Menschen mit Behinderung ausgewiesenen Parkplätze vorhanden.
- Der Weg zwischen Parkplatz und Einstieg / Startpunkt des Erlebnisweges ist ca. 100 m lang, leicht begeh- und befahrbar und hat eine maximale Längsneigung von 8%.

#### Barrierefrei konzipierter Rundweg (ca. 800 m)

- Der Erlebnisweg ist stufenlos.
- Der Erlebnisweg ist durchgängig leicht begeh- und befahrbar (wassergebundene Decke).
- Die maximale Steigung beträgt bis zu 13% auf 90 m.
- Der Erlebnisweg ist mindestens 180 cm breit, die schmalste Breite des Wegeabschnitts ist 90 cm breit auf 1 m Länge. Es sind Begegnungsflächen mit 180 cm Breite x 180 cm Länge vorhanden.
- Der Erlebnisweg ist autofrei. Es ist keine Überquerung einer mit Kfz befahrenen Straße notwendig.
- Der Erlebnisweg ist nicht für Radfahrer, Skater etc. oder Reiter ausgewiesen.
- Es sind Sitzgelegenheiten vorhanden.
- Es ist eine Rollstuhlwanne vorhanden. Die Wanne hat eine lichte Breite von 90 cm.
- Der Weg ist durchgehend beschildert. Die Wegemarkierung ist ein „Weißes Eichhörnchen auf grünem Grund“.

#### Abstecher (ca. 200 m lang, hin- und zurück 400 m)

- Der Abschnitt ist stufenlos.
- Der Abschnitt ist nicht durchgängig leicht begeh- und befahrbar.



- Die maximale Steigung beträgt bis zu 22% auf 10 m.
- Der Abschnitt ist mindestens 150 cm breit, die schmalste Breite des Wegeabschnitts ist 70 cm breit auf 1 m Länge. Es sind Begegnungsflächen mit 180 cm Breite x 180 cm Länge vorhanden.
- Der Abschnitt ist autofrei. Es ist keine Überquerung einer mit Kfz befahrenen Straße notwendig.
- Der Abschnitt ist nicht für Radfahrer, Skater etc. oder Reiter ausgewiesen.
- Es sind Sitzgelegenheiten vorhanden.
- Der Weg ist durchgehend beschildert. Die Wegemarkierung ist ein „Weißes Eichhörnchen auf grünem Grund“.





# Informationen für Menschen mit Hörbehinderung und gehörlose Menschen

Einige Hinweise zur Barrierefreiheit haben wir nachfolgend zusammengestellt. Im separaten Dokument „Detailinformationen“ stehen Ihnen ausführliche Beschreibungen zur Verfügung.

## Beschreibung des Betriebes

Einige Hinweise zur Barrierefreiheit haben wir nachfolgend zusammengestellt. Im separaten Dokument „Detailinformationen“ stehen Ihnen ausführliche Beschreibungen zur Verfügung.

- Der gesamte Rundweg ist 1.200 m lang. Davon sind 800 m als Rundweg barrierefrei konzipiert. Weiterhin gibt es einen Abstecher von ca. 200 m (hin und zurück 400 m).
- Der Weg ist durchgehend beschildert. Die Wegemarkierung ist ein „Weißes Eichhörnchen auf grünem Grund“.
- Es sind keine für Menschen mit Behinderung ausgewiesenen Parkplätze vorhanden.
- Es sind keine Gefahrenstellen wie abschüssige Stellen oder Böschungen vorhanden.
- Der Erlebnisweg ist autofrei. Es ist keine Überquerung einer mit Kfz befahrenen Straße notwendig.
- Der Erlebnisweg ist nicht für Radfahrer, Skater etc. oder Reiter ausgewiesen.
- Informationen zur Orientierung liegen in Schriftform und in Form von fotorealistischen Darstellungen vor.
- Es sind Erlebnisstationen vorhanden wie z.B. Balancescheiben, Balanceseile, Korbschaukel.

# Informationen für Menschen mit Sehbehinderung und blinde Menschen

Einige Hinweise zur Barrierefreiheit haben wir nachfolgend zusammengestellt. Im separaten Dokument „Detailinformationen“ stehen Ihnen ausführliche Beschreibungen zur Verfügung.



## Beschreibung des Betriebes

Einige Hinweise zur Barrierefreiheit haben wir nachfolgend zusammengestellt. Im separaten Dokument „Detailinformationen“ stehen Ihnen ausführliche Beschreibungen zur Verfügung.

- Der gesamte Rundweg ist 1.200 m lang. Davon sind 800 m als Rundweg barrierefrei konzipiert. Weiterhin gibt es einen Abstecher von ca. 200 m (hin und zurück 400 m).
- Es sind keine für Menschen mit Behinderung ausgewiesenen Parkplätze vorhanden.
- Es sind keine Gefahrenstellen wie abschüssige Stellen oder Böschungen vorhanden.
- Der Erlebnisweg ist autofrei. Es ist keine Überquerung einer mit Kfz befahrenen Straße notwendig.
- Der Erlebnisweg ist nicht für Radfahrer, Skater etc. oder Reiter ausgewiesen.
- Der barrierefrei konzipierte Erlebnisweg ist mindestens 180 cm breit, die schmalste Breite des Wegeabschnitts ist 90 cm breit auf 1 m Länge. Es sind Begegnungsflächen mit 180 cm Breite x 180 cm Länge vorhanden.
- Der Abstecher ist mindestens 150 cm breit, die schmalste Breite des Wegeabschnitts ist 70 cm breit auf 1 m Länge. Es sind Begegnungsflächen mit 180 cm Breite x 180 cm Länge vorhanden.
- Taktile gut wahrnehmbare seitliche Begrenzungen des Weges (Tastleiste) sind vorhanden – mit Ausnahme des Abstechers.
- Die Wegbegrenzungen sind nicht durchgängig visuell kontrastreich gestaltet.
- Der Weg ist durchgehend beschildert. Die Wegemarkierung ist ein „Weißes Eichhörnchen auf grünem Grund“.
- Informationen zur Orientierung und den Stationen sind weder taktil (z.B. in Brailleschrift) noch akustisch verfügbar.
- Assistenzhunde dürfen mitgebracht werden.

## Informationen für Menschen mit kognitiven Beeinträchtigungen

Einige Hinweise zur Barrierefreiheit haben wir nachfolgend zusammengestellt. Im separaten Dokument „Detailinformationen“ stehen Ihnen ausführliche Beschreibungen zur Verfügung.



### Beschreibung des Betriebes

Einige Hinweise zur Barrierefreiheit haben wir nachfolgend zusammengestellt. Im separaten Dokument „Detailinformationen“ stehen Ihnen ausführliche Beschreibungen zur Verfügung.

- Der gesamte Rundweg ist 1.200 m lang. Davon sind 800 m als Rundweg barrierefrei konzipiert. Weiterhin gibt es einen Abstecher von ca. 200 m (hin und zurück 400 m).
- Es sind keine für Menschen mit Behinderung ausgewiesenen Parkplätze vorhanden.
- Es sind keine Gefahrenstellen wie abschüssige Stellen oder Böschungen vorhanden.
- Der Erlebnisweg ist autofrei. Es ist keine Überquerung einer mit Kfz befahrenen Straße notwendig.
- Der Erlebnisweg ist nicht für Radfahrer, Skater etc. oder Reiter ausgewiesen.
- Der Weg ist durchgehend beschildert. Die Wegemarkierung ist ein „Weißes Eichhörnchen auf grünem Grund“.
- Wegezeichen sind in ständig sichtbarem Abstand vorhanden.
- Informationstafeln sind vorhanden.
- Informationen zur Orientierung und zu den Stationen liegen in Form von schriftlicher und teilweise auch in fotorealistischer Darstellungen vor.
- Es sind keine Informationen in Leichter Sprache vorhanden.