

# Bericht für den Gast



Erlebnisweg Rothenbuch (Quelle: <http://www.spessarraeuberland.de>)

## Erlebnisweg Rothenbuch „Höhe und Schwerkraft“

### Kontaktdaten

Touristikverband e. V. RÄUBERLAND  
Hauptstraße 16  
63872 Heimbuchenthal  
E-Mail: [info@erlebniswege-spessart.de](mailto:info@erlebniswege-spessart.de)  
Web: [www.erlebniswege-spessart.de](http://www.erlebniswege-spessart.de)

# Prüfergebnis

Der **Erlebnisweg Rothenbuch „Höhe und Schwerkraft“** wurde am 22. März 2018 durch einen zertifizierten Erheber evaluiert und durch die Prüfstelle mit dem Zertifikat

**„Barrierefreiheit geprüft“**

**teilweise barrierefrei für Menschen mit Gehbehinderung**

**teilweise barrierefrei für Rollstuhlfahrer**



ausgezeichnet und darf das Kennzeichen von **September 2018 bis August 2021** führen.

Darüber hinaus liegen **detaillierte Informationen** vor für:

**Menschen mit Hörbehinderung**

**Gehörlose Menschen**

**Menschen mit Sehbehinderung**

**Blinde Menschen**

**Menschen mit kognitiven Beeinträchtigungen**



**Alle** mit dem System „Reisen für Alle“ **zertifizierten Betriebe und Orte** erfüllen folgende Kriterien:

- Die Daten und Angaben zur Barrierefreiheit wurden von **externen, speziell geschulten Erhebern** vor Ort erhoben und geprüft. Es handelt sich um keine Selbsteinschätzung des Betriebes.
- Die Daten zur Barrierefreiheit liegen **im Detail** vor und können von Gästen eingesehen werden.
- Mindestens ein Mitarbeiter des Betriebes hat an einer **Schulung** zum Thema **„Barrierefreiheit als Komfort- und Qualitätsmerkmal“** teilgenommen.

## Informationen für Menschen mit Gehbehinderung und Rollstuhlfahrer

In der **Tabelle „Überblick über das Prüfergebnis“** haben wir die Ergebnisse für die verschiedenen Bereiche zusammengestellt. Bitte beachten Sie, dass nicht alle Teilergebnisse für das Prüfergebnis relevant sind; so werden beispielsweise bei einem Museum das Gastronomieangebot sowie der Shop nicht einbezogen, da diese nicht alleiniger Anlass des Besuchs sind, sondern ein ergänzendes Angebot darstellen. Sofern Alternativen zur Verfügung stehen, beispielsweise ein zweites öffentliches WC, so wird die insgesamt bessere Bewertung in das Prüfergebnis einbezogen.

Unter **„Beschreibung des Betriebes“** finden Sie eine kurze Zusammenfassung zu den Gegebenheiten des Betriebes.

Im **separaten Dokument „Detailinformationen“** stehen Ihnen ausführliche Beschreibungen zu den Gegebenheiten vor Ort zu Verfügung.

Anhand der vorliegenden verlässlichen Informationen können Sie selbst entscheiden, ob die Barrierefreiheit für Ihre Anforderungen ausreicht.

## Überblick über das Prüfergebnis







 					Bemerkungen
<b>Teilergebnisse:</b>					
<b>Parken</b>	✓	✓	✓	✓	
<b>Zugangsweg zwischen Parkplatz und Rundweg</b>	✓	-	✓	-	nicht (immer) leicht geh- und befahrbar (witterungsabhängig)
<b>Rundweg</b>	✓	-	✓	-	nicht (immer) leicht geh- und befahrbar (witterungsabhängig)
<b>Erlebnispfad / Reliefparcour</b>	✓	-	-	-	Rampensteigung teilweise 8%

Tabelle 1: Überblick über das Prüfergebnis


## Erläuterung der Piktogramme



**teilweise barrierefrei** und  **barrierefrei für Menschen mit Gehbehinderung**

(Menschen, die zeitweise auch auf einen nicht motorisierten Rollstuhl oder eine Gehhilfe angewiesen sein können)



**teilweise barrierefrei** und  **barrierefrei für Rollstuhlfahrer**

(Menschen, die gehunfähig und ständig auf einen, ggf. auch motorisierten, Rollstuhl angewiesen sind)

Die Qualitätskriterien für die jeweilige Kennzeichnung finden Sie unter [www.reisen-fuer-alle.de](http://www.reisen-fuer-alle.de).



## **Beschreibung des Betriebes**

Einige Hinweise zur Barrierefreiheit haben wir nachfolgend zusammengestellt. Im separaten Dokument „Detailinformationen“ stehen Ihnen ausführliche Beschreibungen zur Verfügung.

- Der Rundweg ist ca. 200 m lang. Der Erlebnisweg mit Reliepparcour ca. 40 m.
- Es stehen vier gekennzeichnete Parkplätze für Menschen mit Behinderung zur Verfügung (Stellplatzgröße: 350 cm x 520 cm; Entfernung zum Startpunkt ca. 2 m).
- Von den Parkplätzen gelangt man über einen witterungsabhängigen, nicht (immer) leicht begeh- und befahrbare, kurze Zuwegungen zum Rundweg (wassergebundene Fahrbahndecke, Länge: ca. 25 m, Breite: 198 cm).
- Der Rundweg und der Reliepparcour sowie die Zuwegung sind stufenlos.
- Der Rundweg ist mindestens 200 cm breit und nicht (immer) leicht begeh- und befahrbar (witterungsabhängige, wassergebundene Decke). Die maximale Steigung beträgt 2 % auf 10 m Länge.
- Der Reliepparcour ist ca. 40 m lang, 150 cm breit und hat eine maximale Längsneigung von 8%. Es gibt einen einseitigen Handlauf, der in verschiedener Griffhöhe nutzbar ist.
- Der Rundweg und der Reliepparcour sind autofrei. Es ist keine Überquerung einer mit Kfz befahrenen Straße notwendig.
- Der Rundweg und der Reliepparcour sind nicht für Radfahrer, Skater etc. oder Reiter ausgewiesen.
- Es sind Sitzgelegenheiten vorhanden.
- Der Wasserspielplatz ist nur über eine Treppe mit vier Stufen zugänglich.

# **Informationen für Menschen mit Hörbehinderung und gehörlose Menschen**

Einige Hinweise zur Barrierefreiheit haben wir nachfolgend zusammengestellt. Im separaten Dokument „Detailinformationen“ stehen Ihnen ausführliche Beschreibungen zur Verfügung.

## **Beschreibung des Betriebes**

- Es sind keine Informationen in Deutscher Gebärdensprache verfügbar (z.B. Multi-Media-Guide)



- Im separaten Dokument „Detailinformationen“ stehen Ihnen ausführliche Beschreibungen zur Verfügung.

## Informationen für Menschen mit Sehbehinderung und blinde Menschen

Einige Hinweise zur Barrierefreiheit haben wir nachfolgend zusammengestellt. Im separaten Dokument „Detailinformationen“ stehen Ihnen ausführliche Beschreibungen zur Verfügung.

### Beschreibung des Betriebes

Einige Hinweise zur Barrierefreiheit haben wir nachfolgend zusammengestellt. Im separaten Dokument „Detailinformationen“ stehen Ihnen ausführliche Beschreibungen zur Verfügung.

- Bei den Wegen (Zuwegung, Rundweg und Reliefparkour) sind visuell und taktil gut wahrnehmbare seitliche Begrenzungen des Weges vorhanden.
- Informationen zur Orientierung und den Stationen sind weder taktil (z.B. in Brailleschrift) noch akustisch verfügbar.
- Assistenzhunde dürfen mitgebracht werden.

## Informationen für Menschen mit kognitiven Beeinträchtigungen

Einige Hinweise zur Barrierefreiheit haben wir nachfolgend zusammengestellt. Im separaten Dokument „Detailinformationen“ stehen Ihnen ausführliche Beschreibungen zur Verfügung.

### Beschreibung des Betriebes

Einige Hinweise zur Barrierefreiheit haben wir nachfolgend zusammengestellt. Im separaten Dokument „Detailinformationen“ stehen Ihnen ausführliche Beschreibungen zur Verfügung.

- Der Erlebnisweg ist 100 m lang.



- Es sind drei Einstiege in den Erlebnisweg vorhanden: einer am oberen Parkplatz und zwei in der Nähe des unteren Parkplatzes.
- Um zum Ausgangspunkt/ jeweiligen Parkplatz zurück zu gelangen, kann der Erlebnisweg zurückgegangen oder ein asphaltierter Verbindungsweg von etwa 100m Länge genutzt werden.
- Der Erlebnisweg ist autofrei. Es ist keine Überquerung einer mit Kfz befahrenen Straße notwendig.
- Der Erlebnisweg ist nicht für Radfahrer, Skater etc. oder Reiter ausgewiesen.